

VIPU-PALVELU JA SÄHKÖINEN TUKIHAKU

Laukaan YTA-alueen
viljelijäkoulutukset

Matti Ilmonen/Petteri Savolainen

Aikataulu

Päätukihaku avautuu tukihaun osalta huhtikuun lopulla, 29.4.2019 tavoite

Lohkomuutokset (yhdistämiset, jaot) Vipu-palvelussa mielellään 10.05.

- Yhdistämiset, jaot ja uusien peruslohkojen luonti on syytä tehdä mahdollisimman pian, näin Yt-alueille jää riittävästi käsittelyaikaa.
- Viljelijä hakee tukia oikeilla ja hyväksytyillä pinta-aloilla
- Korvaus- ja/tai sitoumustiedot
- Vipuneuvojan laskennalla käytössä oikeat korvaus- ja sitoumusalatiedot


Viljelijä pystyy sähköisessä asioinnissa seuraamaan peruslohkon käsittelyn etenemistä käsittelyvaihe kohdasta.

- Lähetetty/ Käsittelyssä /Käsitelty

Viljelijän tekemät **raja**korjaukset lähtevät kunnan käsiteltäväksi Päätukihauksen lähettämisen yhteydessä.

- Viimeinen sähköisen hakemuksen jättöajankohta 17.06.2019 klo 23:59
- Myöhästynyt hakemus vain paperiversiona viimeistään 12.07.2019 (19 % vähennys tukiin myöhästymispäivistä johtuen)
- 13.07.2019 Myöhästyneet hakemukset hylätään


Vipu valikot



»Etusivu Maatila 2017 Historia Sähköinen asiointi

Etusivu

Osalliset »

 Viljelijä Veikko
Ensisijainen viljelijä, Omistaja

8500 XXXXX Viljelijä Veikko

Jakeluosoite Peltotie 100
41660 Toivakka

määrä

Vipu - Maatilavalikko

- ▶ Osalliset: tietojen päivitys: pankkitilin vaihto, s-posti jne
- ▶ Käyttöoikeudet: voimassa olevat käyttöoikeudet ja **uuden henkilön valtuuttaminen**
- ▶ Maatilan lisätiedot: mm. päätuotantosuunta ja maankäyttölajit
- ▶ Lohkotiedot: perus- ja kasvulohkot, yhteenvetotiedot
- ▶ Sitoumukset ja sopimukset : ympäristösitoumuksen perusvelvoitteet, lisätoimet, eläintukien osallistumisilmoitukset
- ▶ Tuet: hakuvuoden tukimäärät
- ▶ Tukioikeudet: tukioikeudet ja lista aiemmista siirroista ja hallinnan siirron voimassaoloaika. Tarkista siirtojen päättymiset!!!!
- ▶ Maksutapahtumat: kalenterivuoden maksetut summat tukikohtaisesti ja maksupäivämäärät. Myös mahdollista tulostaa erittely tukimaksuista
- ▶ Lomakkeet: palautetut paperilomakkeet ja **tukioikeuslomakkeen (103A) lataus ja tulostus**
- ▶ Kotieläimet
- ▶ Pitopaikat

Maksutapahtumien näkymä

- Tarkempi erittely maksuista. Näytetään mm. palkkiolaji, onko maksu lopullinen vai ennakko, takaisinperinnät, ulosotot ja panttaukset sekä mahdollisuus tulostaa maksutapahtumat.

Maksutapahtumat ajanjaksolle 1.1.2017-31.12.2017					
Maksupäivä	Maksunsaaja	Maksettu tilille	Tuensaajan tilille maksettu		
► 12.03.2017	Kissantassu Oy	FI16XXXXXXXXXX	1290,00		
► 13.04.2017	Kissantassu Oy	FI16XXXXXXXXXX	0,00		
▼ 15.05.2017	Kissantassu Oy	FI16XXXXXXXXXX			
	Tuki	Tukityyppikoodi	Lopullinen/ennakko	Tukivuosi	Myönnetty
	Tilatuki	1234567890	Lopullinen	2015	16000,00
	YMP	1234567890	Ennakko	2016	3000,00
	LHK	1234567890	Ennakko	2016	2000,00
	▼ Tuki NN	1234567890	Lopullinen	2015	
	Palkkiolaji	Palkkiolajikoodi			Palkkiosumma
	Palkkiolaji 1	1234567890			1600,00
	Palkkiolaji 2	1234567890			400,00
	Yhteensä				23000,00
	Takaisinperintä				
	Tilatuki			2011	-200,00
	Ulosotto ja panttaus				
	Ulosotto		Helsingin ulosottovirasto		-400,00
	Panttaus		Heikin rehu Oy		-400,00
	Vähennykset yhteensä				-1000,00

[Tulosta maksutapahtuman tiedot](#)

Sähköinen asiointi

Sähköinen asiointi

Valitse osio

	2017					
	Maa	Huh	Tou	Kes	Hei	El
<u>Päätukihaku</u>		03.04.2017 - 15.06.2017				
<u>Peruslohkokuutokset</u>		03.04.2017 - 15.06.2017				
<u>Osallistumisilmoitukset eläintukiin</u>					15.06.2017	
Kasvihuonetuki						
Kansallisten kotieläntukien ennakko						

Uusi kartta

Jokiranta
164 11784 63 9,51 ha

Palauta oletuskarttatasot

Valitut vektoritasot

- Edellisen vuoden kasvulohkot

Valitut rasteritasot

- Pysyvä nurmi (vuosi 2018)
- Numivuotia 5 (vuosi 2018)
- Vesistöt
- Pohjavedet
- Natura 2000
- Valtaojat
- Kaltevuus

Valitut taustakartat

- Ilmakuva
- Maastokartta

Kasvulohkotyökalut

- Lisää/jaa kasvulohko
- Muokkaa kasvulohkon rajoja
- Poista/yhdistä kasvulohko
- Kohdistä kasvulohkoja
- Kasvulohkon kasvi
- Poista kaikki kasvulohkopiirrokset

Peruslohkotyökalut

- Peruslohkon korjaus
- Piirrä saareke
- Poista saareke
- Poista tehty rajakorjaus

Piilota karttatasot

Keskitä peruslohkoihin

Keskitä suorakulmioon

Ilmakuvatiedot

Hae peruslohko

Mittaa pinta-ala

Mittaa etäisyys

Poista kaikki mittaukset

Tulosta kartta

100 m

Peruslohkokuutokset

Jokiranta
164 11784 63 9,51 ha

Palauta oletuskarttatasot

Valitut vektoritasot

- Edellisen vuoden kasvulohkot

Valitut rasteritasot

- Pysyvä nurmi (vuosi 2018)
- Nurmivuusia 5 (vuosi 2018)
- Vesistöt
- Pohjavedet
- Natura 2000
- Valtaajat
- Kaltevuus

Valitut taustakartat

- Ilmakuva
- Maastokartta

Peruslohkokuutos

- Yhdistä peruslohkot
- Jaa peruslohko
- Luo uusi peruslohko

Rajakorjaustyökalut

- Peruslohkon korjaus
- Piirrä saareke
- Poista saareke
- Poista tehty rajakorjaus

Piilota karttatasot

Kotopala riihim

Pajavainio

Aittavainio

Jokiranta

Pattervainio

50 m

+

-

🔍

🔄

📄

m²

Jokiranta
164 11784 63 9,51 ha

Keskeytä

Seuraava vaihe →



Lisää/jaa kasvulohko

Jaa kasvulohko kahdeksi uudeksi kasvulohkoksi piirtämällä viiva kasvulohkon reunojen yli.

Askel 1: Valitse jaettava kasvulohko

Valitse kasvulohko kartalta klikkaamalla.

Askel 2: Piirrä jakoviiva

Piirtotyökalut



Lisää/jaa kasvulohko



Muokkaa kasvulohkon rajoja



Poista/yhdistä kasvulohko



Jokiranta
164 11784 63 9,51 ha

Keskeytä

Edellinen vaihe

Seuraava vaihe



Kohdistusta kasvulohkoja

Kohdistusta kasvulohko valitsemalla ensin listasta haluamasi lohkotieto, jonka jälkeen valitse kartalta haluamasi kasvulohko, johon tieto kohdistetaan.

2 kohdistamatonta kasvulohkoa

A Tyhjä

B Ei kasvia

0,88 ha

C Tyhjä



Jokiranta

164 11784 63 9,51 ha

Keskeytä

Edellinen vaihe

Tallenna



Lisää kasvulohkoille kasvitiedot.

3 kasvulohkoa ilman kasvitietoa

A B C

← Kasvulohko B 0,88 ha →

Kasvi

Valitse kasvi

- Kohdentamisen jälkeen syötetään kasvulohkoittain viljeltävä kasvi
- Kasvulohkon valinta kartalta tai sivupalkista (A | B | C)



Päätukihaku – Haettavat tuet

Haettavat tuet –välilehdellä on muutettu tukien haku selkeämmäksi:

- ▶ Ympäristökorvaus ja/tai ympäristötuki rastin tekstiä ja näkymää on selkeytetty.
- ▶ Harmaa välipalkki on poistettu.
- ▶ **Huom.** Yleinen ha-tuki C2-tukialueella.

Haettavat tuet

Vipuneuvoja

Yhteenveto ja lähetykset

Valitse haettavat tuet

Tuenhakija

Aktiiviviljelijätarkistus: hallinnoiko lentoasemia, rautatieyhtiötä, vesiyhtiötä, kiinteistöyhtiötä, pysyviä urheilukenttiä tai vapaa-ajan alueita?

En hallinnoi

Hallinnoin, otan yhteyttä kuntaan selvittääkseni voidaanko tukia myöntää

Valitse Kaikki tukialueet (A8 - C4)

Perustuki ja vihennyttämistuki

Nuoren viljelijän tuki

Peltokasvipalkkio

Sika- ja siipikarjatalouden pohjoinen tuki

Sokerijuurikkaan kansallinen tuki

Luonnonhaittakorvaus

Luonnonhaittakorvauksen kotieläin korotus

Ympäristökorvaus ja/tai ympäristötuki (sisältäen sitoumukset ja sopimukset)

Luonnonmukainen tuotanto (2015-)

Valitse C-alueen tuet

Pohjoinen hehtaarituki

Nuorten viljelijöiden tuki

Yleinen hehtaarituki

Täyttöohje

[Sähköisen asiointin etusivulle](#)

Sähköinen asiointi - Päätukihaku

[Sulje asiointi](#)

1. Ilmoita tiedot

2. Hae tukia

Täyttöohje

Tallenna

Lohkotiedot

Lohkotietojen yhteenveto

Maatilan tiedot

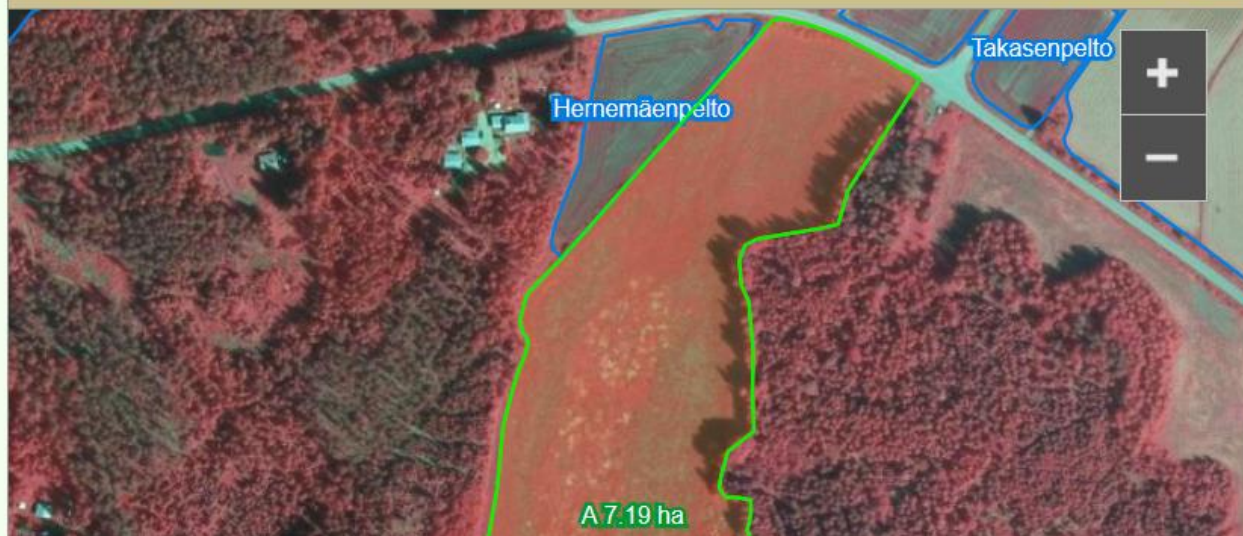
Peruslohkot

Järjestä (Tu)

Nimi	Ala (ha)
850 00152 22 Hernemäenpelto	7,19
850 00342 18 Ronni 1	0,74
850 00344 20 Takasenpelto	0,42
850 00348 24 Pohjolan kolmio	0,86
850 00349 25 Torpanpelto	0,78
850 00350 26 Vihijoki	0,56
850 00351 27 Nikkasaho	2,27
850 00961 55 Kalliopelto	0,55
850 00963 57	


Piilota kartta 850 00152 22 **Hernemäenpelto 7,19 ha - Kartta**

[Suurennna kartta](#)



0,08
0,59

Lisätoiminnot



Viranomaistiedot

Hallinnon digitoima pinta-ala
0,94 ha

Pohjavesiala
0,00 ha

Natura-ala
0,00 ha

Tukialue
C1-alue

Korvauskelpoisuus
Kyllä

Ympäristökorvauksen
sitoumuslohko
Kyllä

Luonnonmukaisen tuotannon
sitoumuslohko
Ei

Pysyvä Natura nurmi
Ei

Pysyvät nurmet (ennen

Piilota lohkotiedot **0,94 ha - Tiedot**

Pinta-ala (ha) * **0,94 ha**

Omistus * Vuokrattu, kirjallinen sopimus

Vuokranantaja *

Maankäyttölaji * Pelto

Hukkakaura * Lohko vapaa hukkakaurasta

Peruslohkogeometria Tukivuoden lähtötilanne

Yhteiskäyttö **Ei**

0,94 ha: Kasvulohko A

Pinta-ala * 0,94 ha

Kasvi * Moniv. kuivaheinä-, säilörehu- ja tuorerehunurmet

Luomun vaihe * Ei ole luomutuotanto

Pysyvää nurmea 2018 0,00 ha

Lisää uusi kasvulohko

Browser window showing a web application interface. The address bar displays "https:". The main content area shows a summary of agricultural data for a field.

Luomun vaihe • Ei ole luomutuotanto!

Pysyvää nurmea 2018 0,00 ha

Lisää uusi kasvulohko

Ei

Pysyvä Natura nurmi **Ei**

Pysyvät nurmet (ennen tukihakua) **0,00**

Nurmivuosia 5 (ennen tukihakua) **0,00**

Suojavyöhykkeiden ja luonnonhoitopeltojen kohden tamisalue **Ei**

Talviaikaisen kasvipeitteisyyden kohden tamisalue **Ei**

Happamien sulfaattimaiden kohden tamisalue **Ei**

Peruslohkolla voimassa olevat sopimukset **Ei sopimuksia**

▶ Lohkokohtaisten tukien ja toimenpiteiden käsittely

▶ Lohkotietojen yhteenveto

▶ Maatilan tiedot

▶ Vipunuvoja

Peruslohkokuutokset

- Uutena Vipussa ”Peruslohkon poisto maatalouskäytöstä”
 - Ei kartalla, vaan lisätoiminnot valikon alla
 - Vrt. kasvukoodi ”Pysyvästi viljelemätön”
 - Kunta käsittelee poiston -> hyväksy/hylkää. Hylkäys palauttaa lohkon aktiiviseksi
 - Jos on tarpeen palauttaa peruslohko takaisin aktiiviseksi, tehdään se Peruslohkohallinnassa
- Tukisovelluksen peruslohkohallinnassa peruslohkokuutoksia voi tehdä siihen asti kunnes viljelijä tekee kasvulohkojen esitäytön.
 - Jo pelkkä luonnoskasvulohko estää toiminnan, eli päätukihakemuksen ei tarvitse olla lähetetty

Peruslohkot		Järjestä (Tu)
Nimi	Ala (ha)	
164 01885 58 Suomela Sivup	2,09	
164 02373 61 Havila	5,65	
164 03304 22 Piirronmaa	2,91	
164 03305 23 Savisaunava	1,11	
164 03306 24 Savisaunaoi	1,56	
164 03309 27 Nevalanmaa 1	3,72	
164 03318 36 Mukanperä	3,83	
164 03320 38 Kotopala	1,48	
164 03328 46 Nevalanmaa 2	1,02	
164 03329 47 Nevalanmaa 3	0,98	
164 03330 48 Nevalanmaa 4	2,17	
164 03331 49 Nevalanmaa 5	1,80	
164 03332 50 Tuisku 1	3,12	
164 03334 51		

Lisätoiminnot

Päätukihaku – Lohkotietojen yhteenveto

- Lohkotietojen yhteenveto -osiossa näytetään yhteenvetoja pinta-aloista:
 - kasvulohkon
 - peruslohkon korvauskelpoisuuden
 - Ympäristökorvauksen sitoumustiedon
 - Luomusitoumuksen
 - Luomuun tai siirtymävaiheisiin ilmoitetun alan perusteella

Lohkotiedot		Lohkotietojen yhteenveto		Maatilan tiedot	
Tulosta tiedot					
▶ Yhteenveto kasvilajeittain					
▼ Yhteenveto peruslokoittain					
Tunnus	Peruslohko	Pinta-ala (ha)	Korvauskelpoisuus	Ympäristösitoumus	Luomusitoumus
▶	Rintapää	3,82	Korvauskelpoinen	Kyllä	Ei
▶	Pikku pala	0,70	Korvauskelpoinen	Kyllä	Ei
▶	Riihivainio	2,73	Korvauskelpoinen	Kyllä	Ei
▶	Nevanranta	0,92	Korvauskelpoinen	Kyllä	Ei
▶	H. kartanon tau	0,49	Korvauskelpoinen	Kyllä	Ei
▶	H. niemen tienp	0,80	Korvauskelpoinen	Kyllä	Ei
Yhteenveto pinta-aloista					
Kasvulohkojen pinta-ala yhteensä		9,46 ha			
Korvauskelpoisuus: Kyllä ⓘ		9,46 ha			
Korvauskelpoisuus: Vain LHK ⓘ		0,00 ha			
Korvauskelpoisuus: Ei ⓘ		0,00 ha			
Ympäristösitoumusala		9,46 ha			
Talviaikaisen kasvipeitteisyyden kohdentamisalue		9,46 ha			
muu alue		0,00 ha			
Suojavyöhykkeiden ja luonnonpeltojen kohdentamisalue		0,00 ha			
muu alue		9,46 ha			
Luomusitoumusala		0,00 ha			
Luomuun tai siirtymävaiheisiin ilmoitettu ala		0,00 ha			
<p>ⓘ Ympäristösitoumusalassa on eritetty koko tilan ympäristösitoumusala. Siinä ei ole esitetty sitoumusalaa kohdentamisalueille ja muulle alueelle erikseen. Sitoumusalan mahdollinen oleminen kohdentamisalueella ja muulla alueella vaikuttaa mm. "peltojen talviaikaisen kasvipeitteisyyden" ilmoittamisessa. Tarkista kohdentamisalueetieto peruslohkon tiedoista.</p>					
▶ Päätukihakua varten tehdyt rajakorjaukset (lähetetään päätukihauksen mukana)					

Karttatasot

- Uutena vuodelle 2019

- Hukkakaura

- Vihreä - vapaa hukkakaurasta, Keltainen - vähäinen saastunta, punainen - voimakas saastunta

- Kiinteistörajat

- Kiinteistön rajat kartalla MML rekisteristä. Huomioitavaa, että kiinteistön raja ei ole sama asia kuin peruslohkon raja
 - Kiinteistötunnukset saatavilla esim. paikkatietoikkunasta tai karttapaikasta

- Vilkkaut tiet

- Riistapeltojen perustamisedot

- Edellisen vuoden peruslohkot

Karttatasot

► Ennestään tutut tasot

- Valtaajat
- Vesistöt
- Pohjavedet
- Natura 2000
- Kaltevuus
- 4- ja 5-vuotiset nurmet, pysyvät nurmet
 - Nelivuotiset uutena
- Saneerauskasvit

Esimerkki hukkakaura- ja "vilkas tie"-tasoista

Lohkon tiedot Haetut lohkot **Karttatasot**

Palauta oletuskarttatasot

Valitut karttatasot

- Peruslohko
- Peruslohko päällekkäisyys
- Maatila
- Vapaakorjaus
- Aputaso

Valitut taustakartat

- HUKKAKAURA
- vilkkaat_tiet
- MML_kiinteistorajat
- uusimmat_kuvat
- taustakartta

Tasohakemisto

kiinte

- MML_kiinteistorajat
- MML_kiinteistotunnukset

Pilota sivupalkki



500 m

Vilkas tie

The image shows a web-based map interface. On the left, there are navigation tabs for 'Lohkon tiedot', 'Haetut lohkot', and 'Karttatasot'. Below these are buttons for 'Palauta oletuskarttatasot' and a list of selected map layers. The main map area displays an aerial view with overlaid colored polygons representing land parcels. A red arrow points to a road labeled 'Vilkas tie'. A vertical sidebar on the left contains the text 'Pilota sivupalkki'. At the bottom left, a scale bar indicates '500 m'. On the right side of the map, there are standard map navigation controls including zoom in (+), zoom out (-), home, and search icons.

Yhteiskäyttölohkot 2019

- ▶ 2019 kaikille haetuille kasvulohkoille on määritettävä kasvulohkogeometriat
 - ▶ Tähän saakka yhteiskäyttöisten lohkojen hakemuksille ei ole voitu muodostaa kasvulohkogeometrioita (ainoastaan valvonnassa)
 - ▶ Pinta-alojen epätarkkuus
 - ▶ Tietyt rajoitukset tukihaussa sekä hakuun liittyvissä tarkisteissa (esim. ekologinen ala, pysyvät nurmet, saneerauskasvit)
- ▶ YK-lohkojen käsittely kartalla noudattaa mahdollisimman pitkälle samoja periaatteita, joita sovelletaan muillakin lohkoilla
 - ▶ Koko peruslohko jaetaan aina koko alaltaan kasvulohkoiksi

Prosessi yksinkertaistettuna

Merkitään hallinnassa oleva lohko yhteiskäyttöiseksi

Peruslohkolle voi lisätä kasvulohkoja ILMAN geometriaa

Yksi viljelevistä tiloista määrittää itsensä hallinnoijaksi

Hallinnoija piirtää peruslohkolle kasvulohkot ja kohdistaa geometriat lohkoa viljelevien tilojen kasvulohkoille


Kukin voi täydentää kasvulohkojensa ominaisuustietoja ja lopulta palauttaa hakemuksen



Vipuneuvojan tarkisteet

Asian kytkökset

- ▶ Tuenhakijan tiedot ja tukihakemukset Tukirastit ja hakija
- ▶ Lohkotiedot peruslohkot ja kasvulohkot
- ▶ Lohkokohtaisten tukien ja toimenpiteiden käsittely tukien peruminen, haun jälkeen
- ▶ Lohkotietojen yhteenveto mitä on ilmoitettu
- ▶ Maatilan tiedot tilan osoite, maankäyttö ja hevoset sekä siipikarja
- ▼ Vipuneuvoja

 Muista käydä tarkistamassa kaikki Vipuneuvojan tarkisteet.

▼ Huomautukset

Vipun huomautukset

Kohde	Huomautus
-------	-----------

Laskennan huomautukset

Kohde	Huomautus
✓ Viherryttäminen: viljelyn monipuolistaminen.	Ei koske hakemusta
✓ Viherryttäminen: ekologisen alan vaatimus.	Ei koske hakemusta

<

>

- ▶ Viherryttäminen: Viljelyn monipuolistaminen
- ▶ Viherryttäminen: Ekologinen ala (Ekologisen alan vaatimus ei koske maatilaa)
- ▶ Tukioikeudet
- ▶ Monivuotisten toimenpiteiden tarkisteet

▶ Viljelijän lisätiedot

Lähetyksen estävät huomautukset

- Kasvulohkojen pinta-ala ylittää peruslohkon pinta-alan
- Peruslohkolla on kartalle kohdentamattomia kasvulohkoja
- Haet tukea koko peruslohkolle, vaikka lohko on ilmoitettu yhteiskäyttöiseksi
- Peruslohkolla ei ole yhtään kasvulohkoa
- Peruslohkon ja sen kasvulohkojen geometriat eivät vastaa toisiaan
- Vuokratuksi merkityltä peruslohkolta puuttuu vuokranantajan nimi

Lähetyksen estävät huomautukset

- Et ole hakenut yhtään tukea
- Et voi lähettää hakemusta, nuoren viljelijän tuen osalta puuttuu pakollisia tietoja (aloitusvuosi ja vähintään yksi henkilötunnus)
- Tuenhakijan tilinumero puuttuu. Tilinumerotieto muutetaan Vipu-palvelun etusivulla kohdassa: Maatila > Osalliset > Muokkaa
- Puutarhakasvien vaihtoehtoinen kasvinsuojelu → Et voi ilmoittaa toimenpidettä maustekasvien alalle

Lähetyksen estävät huomautukset

- ▶ Et voi ilmoittaa pysyväille nurmelle ympäristökorvauksen kasvikoodoja, jotka jäädyttävät nurmivuosien kertymisen
- ▶ Et voi ilmoittaa edellisen vuoden pysyväille nurmelle viherkesantoa (nurmi ja niitty) ekologiseen alaan

Lähetyksen sallivat huomautukset

Tukien hakeminen

- Et ole hakenut Perus- ja viherryttämistukea
- Et ole hakenut Luonnonhaittakorvausta
- Olet hakenut vain toista nuorten viljelijöiden tukea. Tarkista, oletko oikeutettu myös toiseen
- Et ole hakenut luomukorvauksen maksua, vaikka sinulla on voimassa oleva sitoumus
- Et ole hakenut ympäristökorvauksen maksua, vaikka sinulla on voimassa oleva sitoumus tai sopimus
- Maksun hakija eroaa siitä kenelle sitoumus tai sopimus on tehty. Tee sitoumuksen tai sopimuksen siirto lomakkeella 160

Ympäristökorvaus

- Toimenpiteeseen orgaanisen katteen käyttö puutarhakasveilla ja siemenperunalla ei ole valittu yhtään kasvulohkoa
- Olet ilmoittanut kasvulohkole ympäristökorvauksen toimenpiteen orgaanisen katteen käyttö, mutta toimenpidettä ei ole valittu sitoumukselle
- Toimenpiteeseen puutarhakasvien vaihtoehtoinen kasvinsuojelu ei ole valittu yhtään kasvulohkoa
- Olet ilmoittanut kasvulohkole toimenpiteen puutarhakasvien vaihtoehtoinen kasvinsuojelu, mutta toimenpidettä ei ole valittu sitoumukselle

Ympäristökorvaus

- ▶ Olet ilmoittanut lohkotiedoissa suojavaöhykkeitä (sitoumus vuodesta 2015 alkaen), monivuotista ympäristönurmea tai luonnonhoitopeltoa (nurmikasvi, vähintään 2 vuotta), mutta tilasi ei ole sitoutunut ympäristökorvauksen ympäristönhoitonurmet-toimenpiteeseen
- ▶ Olet ilmoittanut lohkotiedoissa viherlannoitusnurmea, kerääjäkasveja, saneerauskasveja tai monimuotoisuuspeltoja, mutta tilasi ei ole sitoutunut ympäristökorvauksen peltoluonnon monimuotoisuus -toimenpiteeseen
- ▶ Lohkotiedoissa on sopimuslohkolle ilmoitettu väärä kasvikoodi. Katso oikeat kasvikoodit Hakuoppaasta Ympäristösopimukset -luvusta
- ▶ Huomautus sitoutumattomalle peruslohkolle ilmoitetuista tietyistä kasveista
- ▶ Huomautus sitoutumattomalle peruslohkolle ilmoitetusta puutarhatoimenpiteestä

Ympäristökorvaus

- ▶ Muistutuksia (ei siis virheitä) tukiehdoista tiettyihin kasveihin liittyen
 - ▶ Olet ilmoittanut saneerauskasveja. Tarkista, että olet ilmoittanut vähintään 1 ha peruna-, sokerijuurikas- tai avomaan puutarhakasveja viljelykierron aikana (= jonakin vuonna 2015-2017)
 - ▶ Perusta maisemakasveilla kylvetty monimuotoisuuspelto uudelleen vuonna 2019!
 - ▶ Perusta riistakasveilla kylvetty monimuotoisuuspelto uudelleen vuonna 2019!



Ympäristö- / luomusitoumus

- ▶ Olet ilmoittamassa sitoumusalalle pysyvästi viljelemätöntä alaa. Pysyvästi viljelemätön ala poistetaan sitoumukselta ja siitä voi aiheutua takaisinperintä sitoumuskauden ajalta. HUOM! Lohkon hallinta!!
- ▶ Tilallasi on luomusitoumus, mutta olet ilmoittanut kasvulohkoja tavanomaisesti viljellyiksi. Tarkista lohkojen luomun vaihe

Perustuki ja viherryttämistuki

- ▶ Tilapäisesti viljelemätöntä alaa tai pysyvästi viljelemätöntä alaa on ilmoitettu tänä vuonna sekä edeltävänä vuonna. Tämä saattaa aiheuttaa tukioikeuksien menettämisen kansalliseen varantoon. Pysyvästi viljelemätön ala poistetaan maatalouskäytöstä.

Peltokasvipalkkio

- ▶ Et ole hakenut Peltokasvipalkkiota, vaikka sinulla on tukeen oikeuttavia kasveja.

Peruslohko / kasvulohko

- ▶ Et ole lähettänyt peruslohkomuutoksia käsiteltäväksi. Lähetä peruslohkomuutokset käsiteltäväksi tai poista tekemäsi muutokset ennen päätukihakemuksen lähettämistä.
- ▶ Peruslohkon kasvulohkojen summa ylittää digitoidun pinta-alan. Myös muiden tilojen ilmoittamat kasvulohkot on huomioitu tarkisteessa. (mm. yhteiskäyttölohkot, kaksi tilaa ilmoittaa saman lohkon)
 - ▶ Tarkoittaa käytännössä sitä, että joku toinen on ilmoittanut samalle peruslohkolle kasvulohkoja, ja kaikkien kasvulohkojen yhteenlaskettu ala ylittää peruslohkon pinta-alan.
- ▶ Peruslohkon maankäyttölajin ja kasvikoodin välillä on ristiriita.
- ▶ Lohkon kasvikoodin ja hukkakaurailmoituksesi välillä on ristiriita. Tarkista kasvi tai poista pyyntö hukkakaurattomuustarkistuksesta.

Peruslohko / kasvulohko

- ▶ Yhteiskäyttöiseltä lohkolta puuttuu tieto siitä, kuka tai ketkä muut viljelijät viljelevät yhteiskäyttöistä lohkoa
- ▶ Pysyvälle Natura-nurmelle voi ilmoittaa ainoastaan pysyvää nurmea muodostavia ja ylläpitäviä kasveja

Viherryttäminen

Viherryttäminen / huomautukset paneeli

Haettavat tuet Vipuneuvoja Yhteenveto ja lähetyks

i Muista käydä tarkistamassa kaikki Vipuneuvojan tarkisteet.

▼ Huomautukset

Vipun huomautukset

Kohde	Huomautus
-------	-----------

Laskennan huomautukset

Kohde	Huomautus
✓ <u>Viherryttäminen: viljelyn monipuolistaminen.</u>	Kunnossa
✓ <u>Viherryttäminen: ekologisen alan vaatimus.</u>	Kunnossa
✓ Viherryttäminen: pysyvien nurmien säilyttämisvaatimus.	Ei koske hakemusta

▶ Viherryttäminen: Viljelyn monipuolistaminen

▶ Viherryttäminen: Ekologinen ala

▶ Tukioikeudet

▶ Monivuotisten toimenpiteiden tarkisteet

▶ Alustava tukiarvio €

Viljelyn monipuolistaminen

► Huomautukset

▼ Viherryttäminen: Viljelyn monipuolistaminen

Ilmoitettujen tietojen perusteella maatilaa koskevat viljelyn monipuolistamiseen liittyvät velvoitteet	Toteutuminen
Vähintään kolme eri viljelykasvia.	✓ Toteutuu
Pääkasvin osuus saa olla enintään 75 % peltoalasta.	✓ Toteutuu
Kahden tärkeimmän viljelykasvin yhteenlaskettu osuus enintään 95 % peltoalasta.	✓ Toteutuu

Monipuolistamislaskelmassa käytettävä kasvi	Pinta-ala (ha)	Monipuolistamislaskelmassa käytettävä ala (ha)	Osuus peltoalasta (%)
Kevätvehnä	32,11	32,11	67,54
Mallasohra	12,97	12,97	27,28
Sänkikesanto	2,46	2,46	5,17
Peltoala monipuolistamislaskennassa yhteensä	47,54	47,54	100,00


Monipuolistamislaskelman ulkopuolella olevat pinta-alat ja tilan maatalousmaan ala

Ryhmä	Pinta-ala (ha)
+ Pysyvät kasvit	4,84
Viherryttämisen maatalousmaa yhteensä	52,38


► Viherryttäminen: Ekologinen ala

Tukioikeudet

▼ Tukioikeudet

 Tarkista erotussarake, jotta näet onko sinulla liikaa (+) tai liian vähän (-) tukioikeuksia suhteessa perustuessa tukikelpoiseen alaan nähden ja ilmoita tarvittaessa tukioikeuksien siirrot 15.6.2016 mennessä. Perustuessa tukikelvottomat kasvulohkot kasvattavat erotusta (+), koska näistä kasvulohkoista ei makseta tukea eivätkä ne aktivoi tukioikeuksia. Kasvikoodin tukikelpoisuuden voi varmistaa osoitteesta www.mavi.fi/Tukikelpoisuus.

Tukialue	Tukioikeuksien pinta-ala	Maatalousmaan kasvulohkojen pinta-ala	Erotus
AB-alue	55,33	55,31	+0,02
Yhteensä	55,33	55,31	

 Koko tukioikeus (max. 1,00 ha) aktivoituu, jos siitä on käytetty vähintään 0,01 ha. Jos tilalla, alueittain tarkasteltuna, jää tukioikeusala aktivoimatta kaksi (2) vuotta peräkkäin, menee vastaava määrä tukioikeuksia kansalliseen varantoon korvauksetta.

Tukialue	Aktivoidut tukioikeushehtaarit 2016	Aktivoimattomat tukioikeushehtaarit 2016
B-C1	-	55,33

Ajantasainen tukioikeuslomake 103A mahdollista ajaa vipupalvelun raporteista

Tukioikeuksien kauppapaikka: <http://tilatuki.palvelee.fi/>

Monivuotisten toimenpiteiden tarkisteet

Yli vuosien menevät tarkisteet

- ▶ Käytännössä yhteenvetoja hakuvuoden ja sitä edeltävien vuosien hakemustiedoista tiettyjen toimenpiteiden osalta. Informaation perusteella **käyttäjän pitää itse tehdä päätelmät** tukiehtojen täyttymisestä
 - ▶ LHP-nurmet ja monimuotoisuuspellot
 - ▶ kahden vuoden säilyttämisveloitteen tarkastaminen
 - ▶ Suojavyöhykenurmet
 - ▶ Vertailu edelliseen vuoteen
 - ▶ Monivuotiset ympäristönurmet
 - ▶ Vertailu edelliseen vuoteen
 - ▶ Viherlannoitusnurmet
 - ▶ Listaa peruslohkot, joilla on ilmoitettu viherlannoitusnurmea neljänä vuonna peräkkäin
 - ▶ Saneerauskasvit
 - ▶ Listaa peruslohkot, joilla saneerauskasvia 3 v peräkkäin

LHP-nurmet ja monimuotoisuuspellot

Luonnonhoitopeltojen ja/tai monimuotoisuuspeltojen tarkistuksen lisätiedot




Tilalla on luonnonhoitopeltoja ja/tai monimuotoisuuspeltoja, joihin liittyy kahden vuoden säilyttämisvelvoite. **Korostettujen lohkojen** osalta tämä velvoite ei mahdollisesti täyty. Tarkista tiedot taulukosta. Jos ilmoitat samalle alalle monimuotoisuuspelto (niitty 1. ja 2. vuosi) pidempään kuin kaksi vuotta, se tulee perustaa toisen vuoden jälkeen uudelleen. Tarkista tämä ehto niiden peruslohkojen osalta, joilla on taulukossa monimuotoisuuspelto (niitty 1. ja 2. vuosi) kolmena peräkkäisenä vuonna.


Peruslohko	Kasvilaji	2015	2016	2017
0160187012 Tervapelto	Luonnonhoitopelto (nurmikasvit, väh. 2 v.)	0,67	0,67	0,67
0160187517 Alamaantie	Luonnonhoitopelto (nurmikasvit, väh. 2 v.)	0,21	0,20	0,00
0160275019 Sokeinpala	Luonnonhoitopelto (nurmikasvit, väh. 2 v.)	0,63	0,63	0,63
0160332310 Näsinraja	Luonnonhoitopelto (nurmikasvit, väh. 2 v.)	0,14	0,14	0,14
0160424761 Metsänlaita	Luonnonhoitopelto (nurmikasvit, väh. 2 v.)	1,33	1,33	1,33
0160494681 Suo 1	Luonnonhoitopelto (nurmikasvit, väh. 2 v.)	1,93	1,93	1,93

Sulje

Suojavyöhykenurmet

Tilan suojavyöhykenurmet ✕

 Lähtökohtaisesti sinun tulee ilmoittaa suojavyöhykenurmiksi alat, jotka on viime vuonna ilmoitettu ja hyväksytty suojavyöhykenurmiksi. Hallinnansiirtotapauksissa sinun ei kuitenkaan tarvitse jatkaa edellisen viljelijän antamaa suojavyöhykkeen sitoumusta kasvulohkolla. Uutta suojavyöhykenurmialaa voit ilmoittaa vain siinä tapauksessa, että peruslohkolla on v. 2016 päättynyt erityistukisopimus "suojavyöhykkeen perustaminen ja hoito" tai "luonnon ja maiseman monimuotoisuuden edistäminen" ja lohko täyttää suojavyöhykenurmen ehdot. Suojavyöhykenurmien tulee sijaita samoilla aloilla kuin viime vuonna. Pienet muutokset pinta-aloissa ovat mahdollisia esim. tarkentuneesta mittauksesta johtuen.

 Peruslohkot, jotka ovat olleet tilan hallinnassa viime vuonna: Ilmoita suojavyöhykenurmea samoille kasvulohkoille kuin viime vuonna. Jos päätät suojavyöhykenurmen ennen sitoumuksen päättymistä, aiemmille vuosille maksettu korvaus peritään takaisin.

Peruslohko	Pinta-ala 2016 (ha)	Pinta-ala 2017 (ha)
0160252686 Jokivarsi etel.	1,15	1,13
0160332108 Lierontaus yläpuo	1,47	1,47
0160332512 Ylähurula	0,53	0,53
0160424155 Takapelto	2,52	2,52
0160492257 Jokivarsi pohj.	1,24	1,20
0160524387 Hintriikanpelto	0,44	0,44

Sulje

Saneerauskasvit

Saneerauskasvien tarkistuksen lisätiedot

i Voit ilmoittaa saneerauskasvialaa samalle alalle enintään kaksi vuotta peräkkäin. Taulukkoon on listattu peruslohkot, joilla olet ilmoittanut saneerauskasveja kolmena vuonna peräkkäin. Tarkista, ettei saneerauskasvien viljely osu samalle osalle peruslohkoa kolmena peräkkäisenä vuonna.

Peruslohko vuonna 2017	Peruslohkon pinta-ala (ha)	Saneerauskasvien pinta-ala 2015 (ha)	Saneerauskasvien pinta-ala 2015 (ha)	Saneerauskasvien pinta-ala 2015 (ha)
145 01000 82 Nikkola	1,01	0,74	0,74	0,74
145 04982 87 Hakavainio	1,58	1,30	1,30	1,30

Sulje

Alustava tukiarvio

Tukiarvion lisäksi osiosta löytyy erilaisia tarkisteita pinta-aloihin liittyvistä rajoitteista, esim. LHK:n 25 % kesantorajoite tai monimuotoisuuspeltojen 15 % rajoite ympissä.

▼ Alustava tukiarvio €

i Tukisumma on arvio, joka perustuu tukihakemuksella annettuihin tietoihin. Lopulliseen summaan vaikuttavat tukitasojen muutokset, pakolliset vähennykset sekä mahdolliset valvontaseuraamukset ja muut vähennykset. Alustava tukiarvio ei ole käytössä tukihaun jälkeen.

Perustuki ja viherryttämistuki - 0,00 €

▲ Tukioikeuksen määrä rajoittaa maksettavaa tukea. Muista tehdä tukioikeuksien siirrot.

► [Tarkemmat tiedot kasvilajiryhmittäin](#)

Ympäristökorvaus, sitoumus - 0,00 €

i Arvio maksettavasta korvauksesta perustuu keväällä ilmoittamiisi tietoihin. Muista tehdä syysilmoitus lokakuun loppuun mennessä.

► [Tarkemmat tiedot kasvilajiryhmittäin](#)

Toimenpide / kasvi	Alue	Ilmoitettu ala (ha)	Haettu ala (ha)	Rajoitteen ylittävä ala (ha)	Tukiarvio (€)
Luonnonhoitopeltonurmi	Kohdentamisalue	25,00	20,00	5,00	0,00
Peltoviljelykasvit	Kohdentamisalue	75,00	75,00	0,00	0,00

▲ Tukioikeuksen määrä rajoittaa maksettavaa tukea. Muista tehdä tukioikeuksien siirrot.

Hakemuksen lähettäminen

- ▶ Tulosta hakemustiedot vasta lähettämisen jälkeen, jotta lähetyksestä jää todiste!
- ▶ Lähetysajankohta tulostuu hakemukselle

1/2



Tiedot lähetetty kunnan käsiteltäväksi: 14.06.2016 klo 08:48

Tulostettu: 14.06.2016 klo 08:48



Kiitos!